

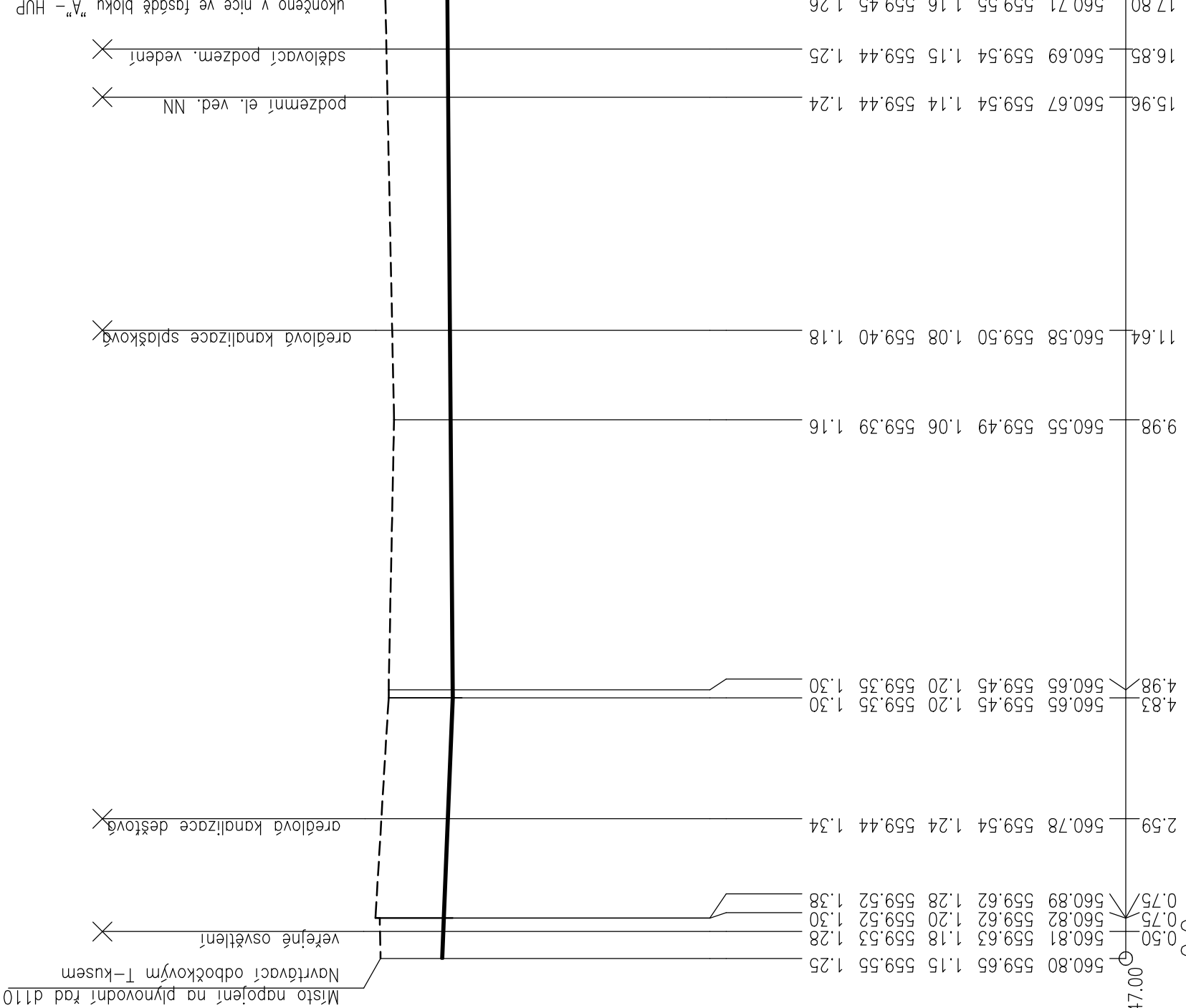
PLYNOVODNÍ PŘÍPOJKA PRO BLOK "A"

KATASTRY	Pacov
PARCELNÍ ČÍSLO	2345/53 2345/1
DRUH POVRCHU	chodník zelená plocha

SMĚROVÉ POMĚRY

LEGENDA TYPŮ ČAR  
TERÉN

MĚŘÍTKA 1:100/100



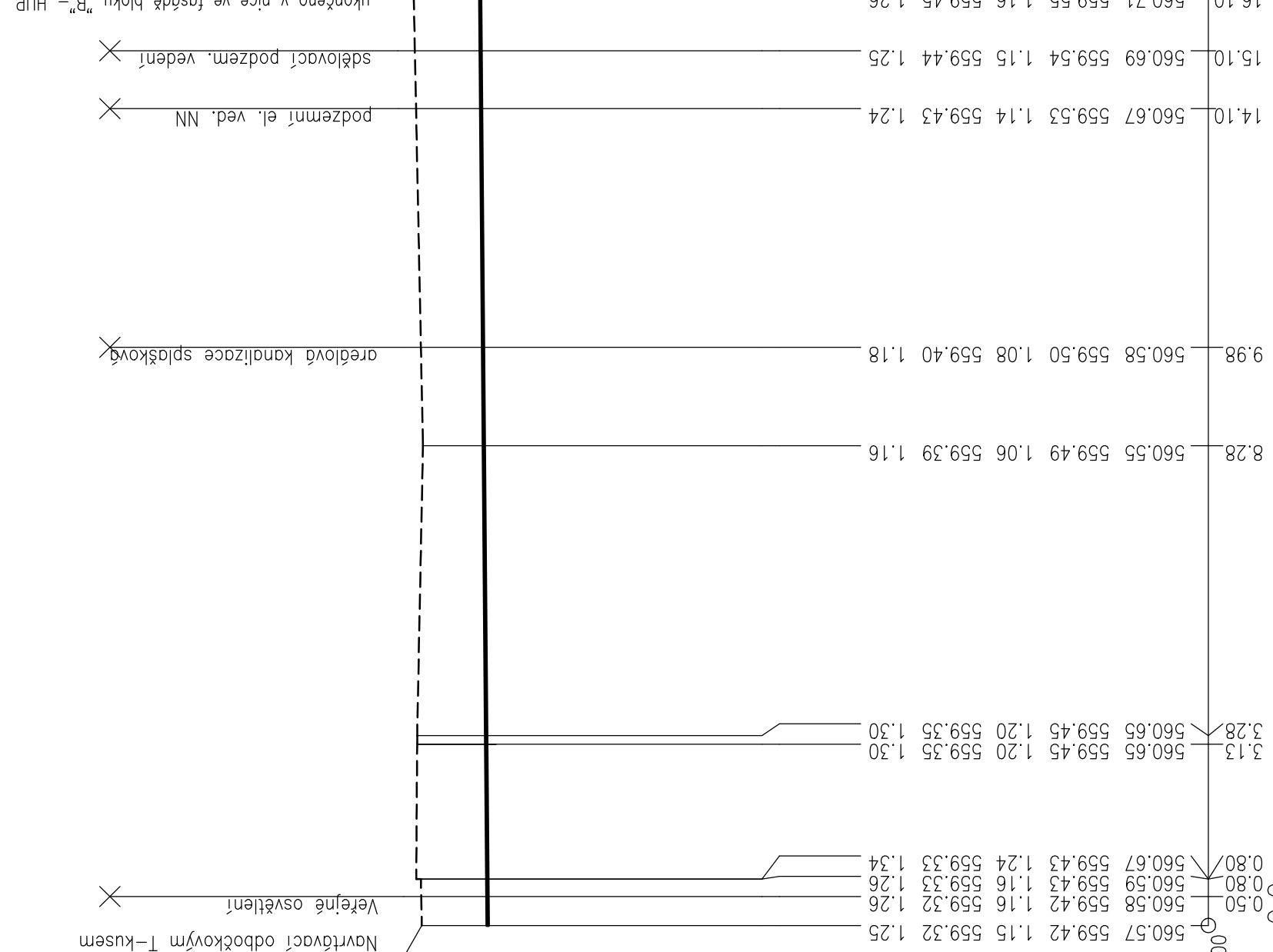
PROFIL[mm]—MATERIÁL—DĚLKA[m]
SKLON[promile]—DĚLKA[m]
ULOŽENÍ

DN25—PE100 SDR11 d32x3,0mm—17,80
—40,6—4,83
7,7—12,97

písek

PLYNOVODNÍ PŘÍPOJKA PRO BLOK "B"

Pacov
2345/53 2345/1
chodník zelená plocha




DN25—PE100—RC SDR11 d32x3,0mm—16,10
8,1—16,10

písek

PLYNOVODNÍ PŘÍPOJKA PRO BLOK "C"

Pacov
2345/53 2345/1
komunikace chodník zelená zpevněná plocha



DN25—PE100—RC SDR11 d32x3,0mm—15,80
41,6—15,80




písek

UPOZORNĚNÍ!

ZÁKRESY PODZEMNÍCH INŽENÝRSKÝCH ZARÍZENÍ NESLOUŽÍ JAKO VYTÝČOVACÍ VÝKRES-PŘED ZAHÁJENÍM STAVEBNÍCH PRACÍ MUSÍ INVESTOR ZAJISTIT JEJICH VYTÝČENÍ SPRÁVCEM SÍTÍ A JEJICH OZNACENÍ NA MÍSTĚ DLE PLATNÝCH PŘEDPISŮ.

Výškový systém Balt po vyrovnání, souřadný systém S-JTSK  
k.ú. PACOV (717215)

0	10/2020	PRVNÍ VYDÁNÍ	PATHA	PATHA	ING.RYBÁŘ
ČÍSLO	DATUM	POPS ZMĚN	VYPRACOVAL	ZODP. PROJEKTANT	AUTOR

INVESTOR:  <b>MĚSTO PACOV</b> NÁMĚSTÍ SVOBODY 320 395 01 PACOV	PROJEKTANT ČÁSTI:  <b>PROJEKT CENTRUM</b> <small>INNA S.R.O.</small>	PROJEKTANT:  <b>PROJEKT CENTRUM</b> <small>INNA S.R.O.</small>
MÍSTO STAVBY: PACOV	VYPRACOVAL: PÁTHA	AUTOR: ING.RYBÁŘ
STAVEBNÍ ÚŘAD: PACOV	ZODP.PROJEKTANT: PÁTHA	ARCH. NAVRH: PC NOVA s.r.o.
NÁZEV AKCE: ZTV PRO VÝSTAVBU RODINNÝCH A BYTOVÝCH DOMŮ "U UNIKA" V PACOVĚ - III. ETAPA		
ČÁST: D. DOKUMENTACE OBJEKTŮ	OBJEKT: SO-500: OBJEKTY TRUBNÍCH VEDENÍ	FORMÁT: 5A4
		DATUM: 10/2020
		STUPEŇ PD: DUR+DSP+ZDS
		Č. ZAKÁZKY: 20-030
OBSAH:	MĚŘÍTKO: 1:100/100	
	SOUBOR: — — —	
PODÉLNÝ PROFIL STL PLYNOVODNÍCH PŘÍPOJEK PRO BD		Č. VÝKRESU: 500.04
DOKUMENTACE LZE POUŽÍVAT POUZE VE SMYSLU PŘÍSLUŠNÉ SMLOUVY O DÍLO. VÝKRES ČI JEHO ČÁST MŮŽE BÝT KOPÍROVÁN NEBO JINÝM ZPŮSOBEM ROZŠÍŘOVÁN POUZE PO PŘEDCHOZÍM SOUHLASU AUTORA.		